

ELABORATO PLANIMETRICO	
Compilato da: Di Domenicantonio Candido	
Iscritto all'albo: Periti Edili	
Prov. Roma	N. 1344

**Agenzia del Territorio
CATASTO FABBRICATI
Ufficio Provinciale di
Roma**

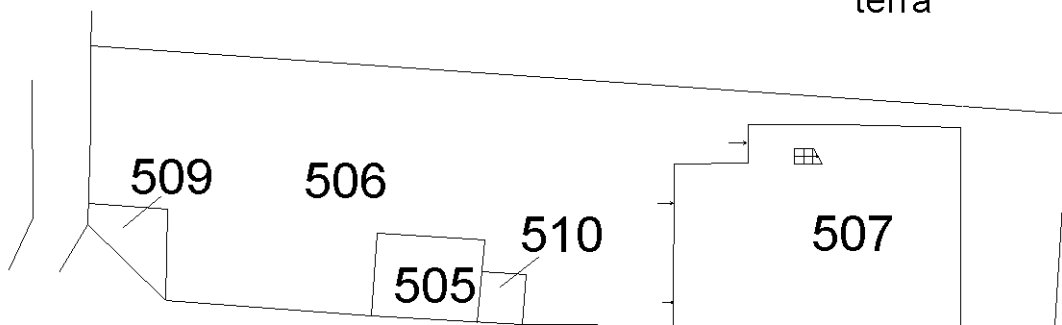
Comune di Zagarolo	Protocollo n. RM0018906 del 10/01/2011
Sezione: Foglio: 55 Particella: 170	Tipo Mappale n. 1560089 del 16/12/2010

Dimostrazione grafica dei subalterni Scala 1 : 500

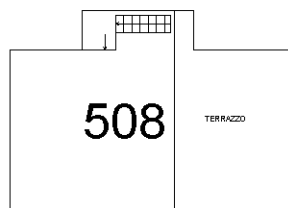
Catasio dei Fabbricati - Situazione al 02/07/2014 - Comune di ZAGAROLO (MI41) - < Foglio: 55 - Particella: 170 - Elaborato planimetrico >

PIANO TERRA

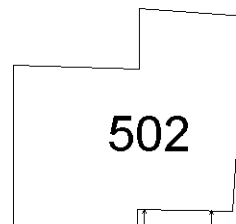
terra



primo



s1-terra



Ultima planimetria in atti

ELABORATO PLANIMETRICO

Compilato da:
Di Domenicantonio Candido
Isoritto all'albo:
Periti Edili
Prov. Roma N. 1344

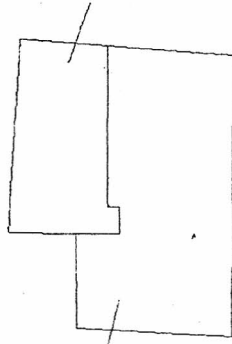
Agenzia del Territorio
CATASTO FABBRICATI
Ufficio Provinciale di
Roma

COMUNE DI SAN CESAREO
CATASTO FABBRICATI
- 8 07 2004
Cognome: N. 10157

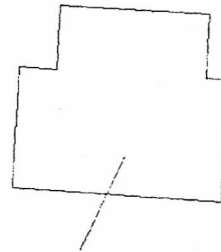
Comune di Zagarolo	Protocollo n.	del
Sezione: Foglio: 55 Particella: 202	Tipo Mappale n. 530073	del 28/07/2004
Dimostrazione grafica dei subalterni	Scala 1 : 500	

PIANO TERRA

P.la 202 sub. 1



P.la 202 sub. 2



P.la 203

COPIA CONFORME A QUELLA
DEPOSITATA PRESSO IL NCT/NCEU.
DI ROMA

IL TECNICO
P. Ed. Di Domenicantonio Candido

Dichiarazione protocollo n. _____ del _____
Planimetria di u.i.u. in Comune di Zagarolo
Via Colle Colonna

civ. SNC

Identificativi Catastali:

Sezione:
Foglio: 55
Particella: 170
Subalterno: 507

Compilata da:
Di Domenicantonio Candido

Iscritto all'albo:
Periti Edili

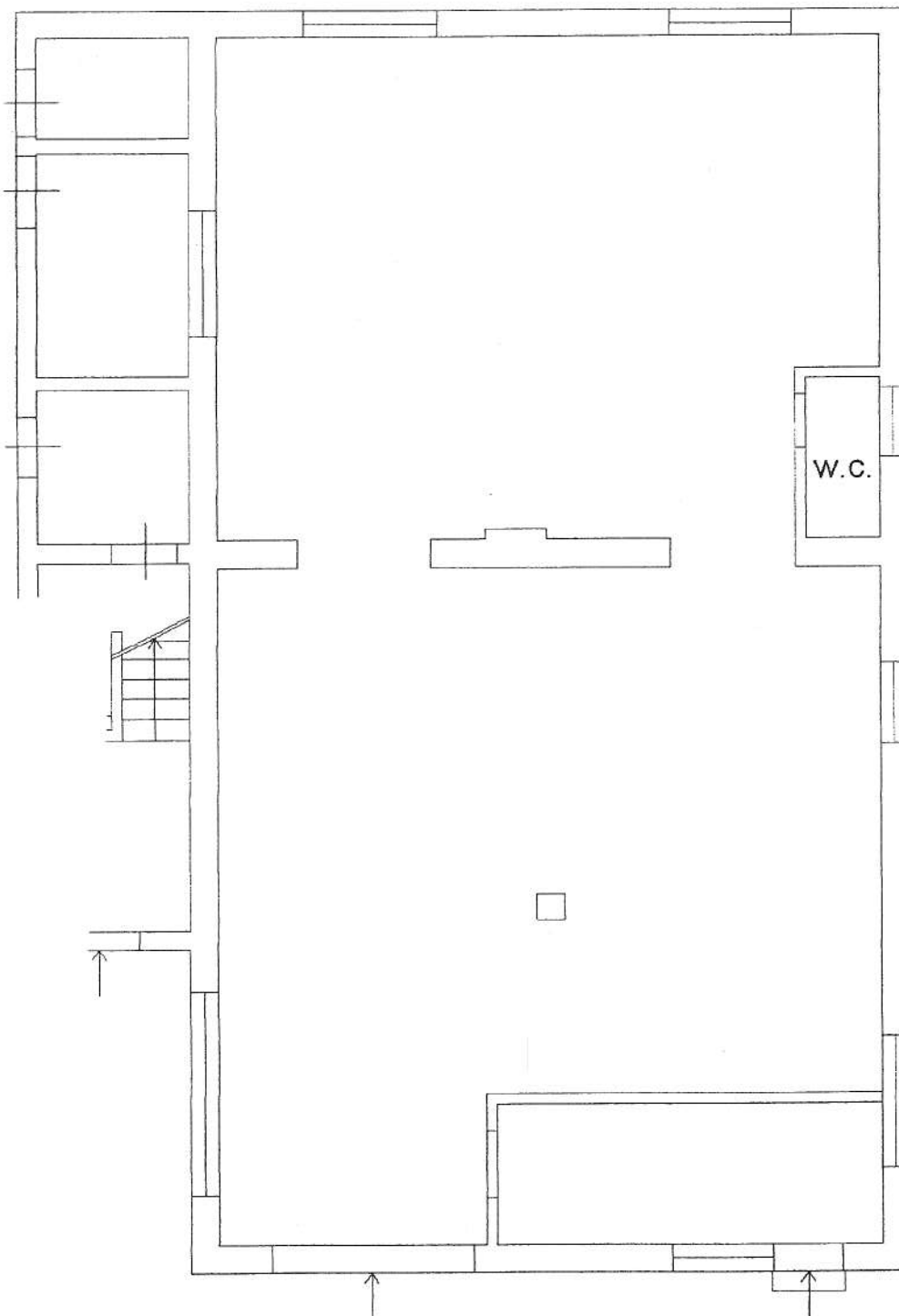
Prov. Roma

N. 1344

Scheda n. 1

Scala 1:100

PIANO TERRA
laboratorio artigianale
H= 3,85 mt.



COPIA CONFORME A QUELLA
DEPOSITATA PRESSO IL NCT/NCEU.
DI ROMA
IL TECNICO
P. Ed. Di Domenicantonio Candido

